REPORT

統計調査レポート

人口世帯に関する情報のまとめ

対象地点　　渋谷区本町３丁目１５付近

（ＡＴＢＢ）蒲田営業所
東京都大田区西蒲田８丁目２－１１Ａ･Ｐ･Ｍ蒲田ビル
03-3730-6442
http://www.athome.co.jp/

「統計調査レポート」のご利用について

はじめに

本規約は、アットホーム株式会社（以下、「当社」といいます。）が提供する周辺調査レポート（以下「本レポート」といいます。）の利用に関して生じるすべての関係に適用されるものとします。なお、本規約において、「利用者」とは、当社が提供するサービスである「不動産データプロ」を利用し本レポートを取得する者を指します。また、「利用者の顧客」とは、利用者より本レポート又は本レポートにかかる情報の提供を受ける者を指します。

第1条（レポートの性質）

本レポートは、対象となる土地及び地域に関し公的機関等により公開されている情報や、民間事業者が提供する情報（以下、「基礎情報」といいます。）を国際航業株式会社（以下、「提供兼許諾者」といいます。）が収集・整理し、概略的な情報の提供及び許諾を受けて、当社が提供するものであり、現地調査を行って作成したものではありません。

その性質上、内容が必ずしも的確でない場合がありますので、以下の点に注意のうえ自己の判断に基づいてご利用ください。

①基礎情報の整備時点及び整備縮尺の違いやメッシュ化処理による誤差等の理由により、指定地点の現況が十分に反映できていない場合があること。

②基礎情報には、過去に遡ってさまざまな地域で作成されたものが混在しているため、基礎情報の整備後の開発、あるいは被災地等で、地形、土地条件、構造物、周辺建物等が変化している場合があること。

③本レポートは、あくまでも地理・地形的な要素に基づいて作成しているため、各種施設の整備状況や行政による施策・制限など、地形以外の要因で評価の内容が変わることも考えられること。

④行政コードによる集計に関しての統計値は、提供兼許諾者が独自の按分推計処理を行っているため、他機関が提供するものとは異なっている場合があること。

⑤利用者又は利用者の顧客が必要とするすべての情報を含むことを意図したものではないこと。

第２条（著作権等）

本レポートで表示又は出力される文章、画像、プログラム等のデータ、その他すべてのコンテンツに関する著作権等の権利は、当社、提供兼許諾者もしくはこれらのデータ等を当社又は提供兼許諾者に提供する第三者（以下、「権利元」といいます。）にそれぞれ帰属しています。但し、本レポートの表紙が利用者オリジナルデザインの場合及び「ご挨拶」ページがある場合、その部分のデザイン、文章、画像、その他すべての掲載内容に関する著作権等の権利は利用者に帰属します。

第３条（引用・転載資料について）

１．本レポートでは、基礎情報の提供元の出所を明示して引用又は転載した地図及び説明資料があります。

２．引用・転載資料に関しては、書面であるか電子媒体であるかを問わず、基礎情報の提供元が著作権その他のデータに関する権利を有しており、本レポートに使用することの許諾のみを得ています。

第４条（遵守事項）

１．利用者及び利用者の顧客は、次に定める行為を行ってはならないものとします。

①当社、提供兼許諾者及び権利元の著作権その他の権利を侵害する行為、又は侵害するおそれのある行為。

②本レポートの全部又は一部について、第三者に販売又は貸与する行為。

③本レポートの全部又は一部について、利用者及び利用者の顧客以外の第三者に対して公開又は公衆送信する行為。

２．利用者は、利用者の顧客へ本レポートにかかる情報を提供するにあたって、本レポート中において特段に禁止又は改変の方法を指定している場合を除き、本レポートの全部又は一部を翻案又は改変することができ、また利用者において５部まで複製することができるものとします。複製物から本レポート記載のシリアル番号を削除しないでください。

３．利用者は、前項に基づいて翻案又は改変をする場合においても、本レポートに含まれる数値、地図、図表、グラフについては、いかなる翻案、改変をも行ってはならず、またこれらの情報の出典元の記載については、理由の如何を問わず削除をしてはならないものとします。またこれらの情報及び出典元の記載の近接の箇所に、本レポートに記載のシリアル番号を明示的に表示しなければならないものとします。

第５条（免責事項）

１．当社、提供兼許諾者及び権利元は、本レポートで提供する内容について、その有用性、有効性、正確性、最新性、網羅性及び利用者又は利用者の顧客が本レポートを入手する目的への合目的性をなんら保証するものではありません。

２．利用者又は利用者の顧客は、本レポートに記載の地点にかかる不動産の各種取引を行うにあたっては、当該不動産及び近辺にかかる現況並びに行政機関等の第三者が提供する情報を必要に応じて自ら確認したうえで取引を行うものとし、本レポートに記載の情報のみを拠り所とし、これらの確認を怠ったことにより生じた損害については、当社、提供兼許諾者及び権利元は、一切の賠償責任を負わないものとします。

３．本レポートのデータ、表、グラフの表示・表現・体裁・内容等は予告なしに変更されることがあります。また、当社及び提供兼許諾者は本レポートに含まれる情報等を更新する義務を負うものではありません。

４．本レポートの表紙が利用者オリジナルデザインの場合及び「ご挨拶」ページがある場合、その部分に関するすべての掲載内容は、利用者の責任において作成、掲載されたものであり、当社及び提供兼許諾者は内容の正確性・信頼性について、なんら保証をするものではなく、一切の責任を負わないものとします。

第６条（準拠法及び管轄裁判所）

この利用規約に関する準拠法は日本法とし、訴訟の必要が生じた場合、東京地方裁判所を第一審の専属的合意管轄裁判所とします。

以上

統計情報に関する情報のまとめ

1 人口構成 （周辺 1km にかかる町丁・字） .... P１～4

人口は2015年調査で 121,973人 2010年調査からの増減率は +5.2% です。

最多年齢帯	70歳以上	最も増加した年齢帯（2019年推計）	70歳以上	（増減率）2015年調査比	+14.5%
最多居住期間	1～5年未満	未就学者・在学者	13,232人	（人口比）	11.4%

※未就学者・在学者の値は2015年国勢調査では公表されないため、2010年国勢調査の値を表示しています。

2030年の将来推計人口は 122,917人 2050年の将来推計人口は 120,245人 です。

※将来推計人口は、2015年国勢調査の値を基準に算出した値を表示しています。

2 世帯構成 （周辺 1km にかかる町丁・字） .... P５～7

世帯数は2015年調査で 77,279世帯 2010年調査からの増減率は +5.7% です。

最多世帯人員	単身世帯	最多世帯(一戸建・共同住宅)	共同住宅世帯
最多世帯(年収帯)	200万円未満	最多世帯(持ち家・借家)	民営の借家世帯

3 乗降客数 （周辺 1km にかかる駅） P８

最も乗降客数が多い駅は、 西新宿駅 乗降客数は平均 86,797人/日 です。

4 商業統計 （周辺 1km にかかる町丁・字） P９

最も多い業態別店舗は、 専門店 です。

最も多い店舗数の販売額	1億円以上	最も多い売り場面積	50～500㎡未満

5 公示・基準地価 .... P１０～１２

最寄りの地価の前年からの変動率は +9.2% です。

6 取引価格情報 ※P.13を参照

1 人口構成（総数と性別）

1）半径1kmにかかる町丁・字の人口総数

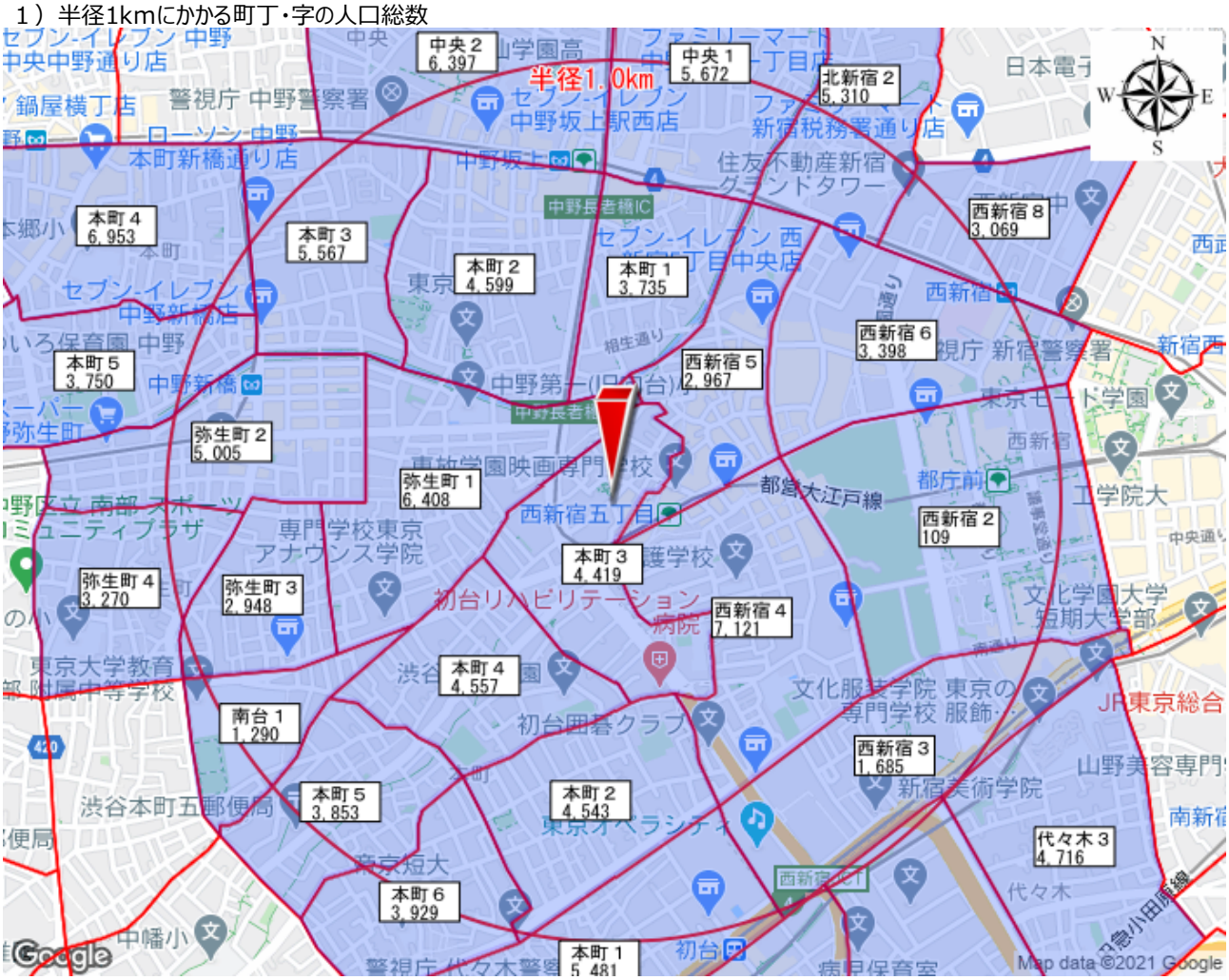

人口は2015年調査で 121,973人 2010年調査からの増減率は +5.2% です。

	①2010年	②2015年	増減率（②÷①）	2019年推計値	従業者人口	人口比※
人口総数	115,932	121,973	+5.2%	128,068	244,137	200.2%
男性	58,457	61,538	+5.3%	64,913	147,113	239.1%
女性	57,475	60,435	+5.2%	63,155	96,282	159.3%

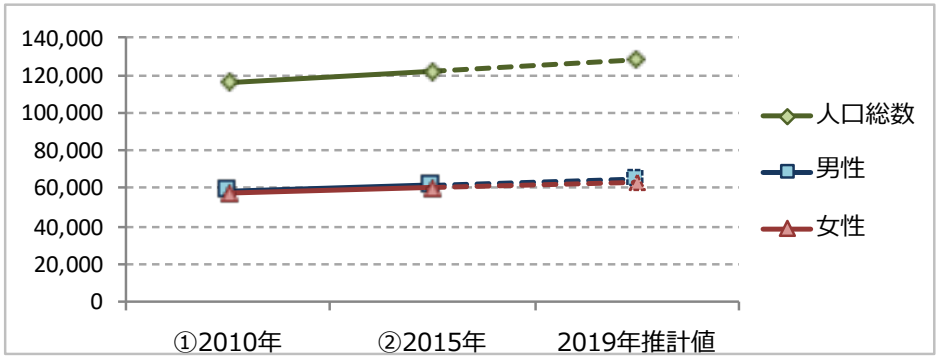

昼間人口	人口比※
287,389	235.6%

※人口比は2015年人口と比較した割合です。

事業所数 8,547

推計値 2010年と2015年の国勢調査データに基づいてコーホート法、世帯主率法を用いて算出した推計値です。
東日本大震災の影響により、岩手県、宮城県、福島県の一部市町村において推計を行っておりません。

＜出典＞ PAREA-Stat. Population forTown (2019)／国際航業㈱
PAREA-Stat. Office forTown(2019)／国際航業㈱ PAREA-Stat. Population-OfficeLink forTown(2019)／国際航業㈱

1 人口構成（年齢別）

1）半径1kmにかかる町丁・字の年齢別人口

2015年調査の最多年齢帯は　70歳以上　で人口は　15,926人　です。

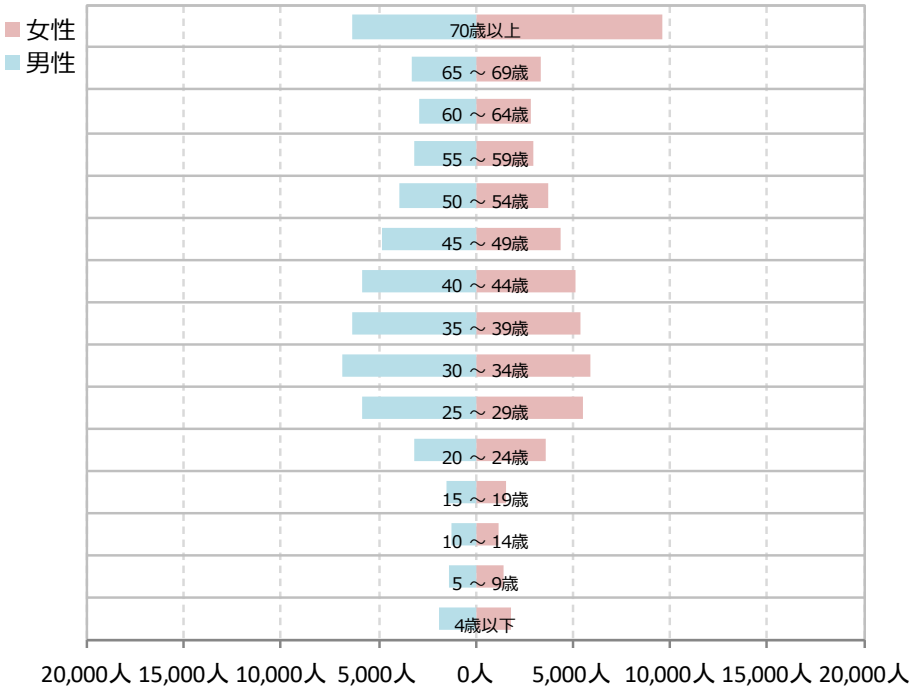

年齢帯	2015年
70歳以上	15,926
65～69歳	6,709
60～64歳	5,805
55～59歳	6,072
50～54歳	7,659
45～49歳	9,195
40～44歳	11,083
35～39歳	11,763
30～34歳	12,738
25～29歳	11,422
20～24歳	6,779
15～19歳	3,023
10～14歳	2,509
5～9歳	2,776
4歳以下	3,723
総計	121,973

※総計には年齢不詳を含みます

平均年齢	43.6

2）半径1kmにかかる町丁・字の年齢別人口(推計)

2019年推計で最も増加した年齢帯は　70歳以上　2015年調査からの増減率は　+14.5%　です。

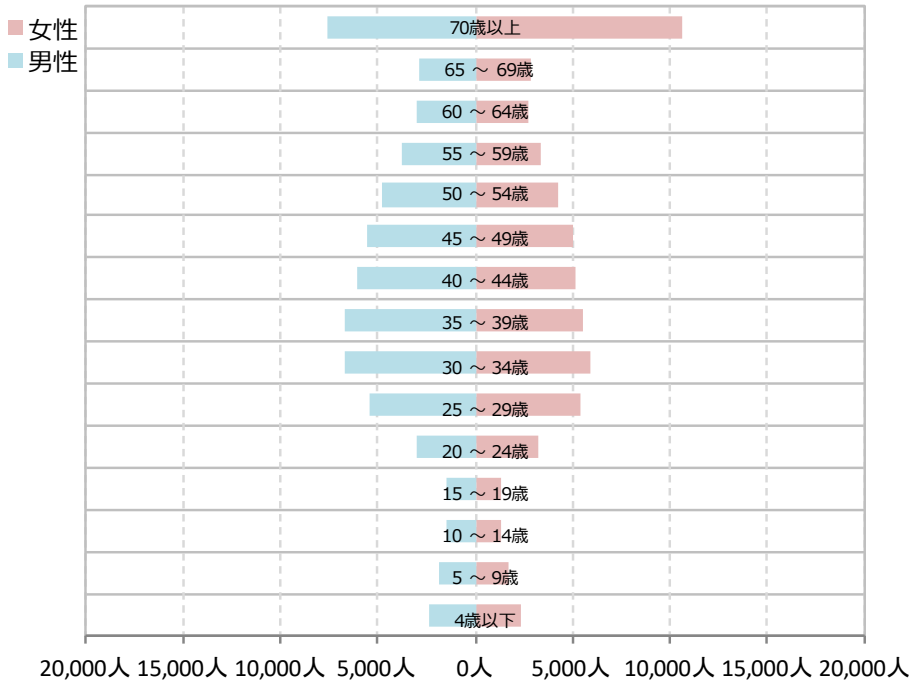

年齢帯	2019年推計値
70歳以上	18,235
65～69歳	5,733
60～64歳	5,681
55～59歳	7,126
50～54歳	8,975
45～49歳	10,570
40～44歳	11,274
35～39歳	12,258
30～34歳	12,540
25～29歳	10,836
20～24歳	6,184
15～19歳	2,780
10～14歳	2,802
5～9歳	3,549
4歳以下	4,734
総計	128,068

※総計には年齢不詳を含みます

平均年齢	43.9

推計値　2010年と2015年の国勢調査データに基づいてコーホート法、世帯主率法を用いて算出した推計値です。
東日本大震災の影響により、岩手県、宮城県、福島県の一部市町村において推計を行っておりません。

＜出典＞　PAREA-Stat. Population forTown (2019)／国際航業㈱

1　人口構成（就学状況・居住期間）

1）半径1kmにかかる町丁・字の居住期間

最も多い居住期間は、 1～5年未満 人口は 19,563人 です。

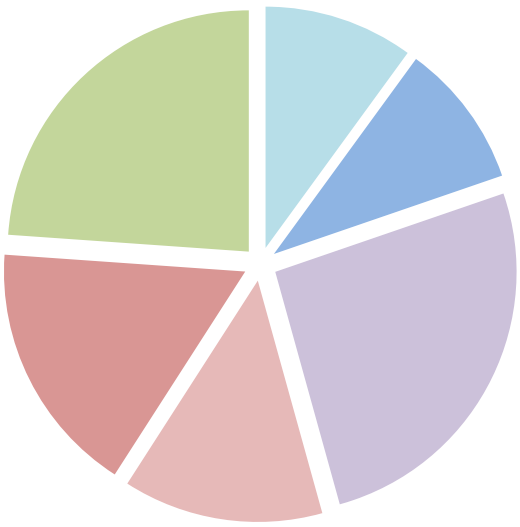

項目名	人口	割合(%)
出生時から	7,556	10.0%
1年未満	7,321	9.7%
1～5年未満	19,563	26.0%
5～10年未満	10,106	13.4%
10～20年未満	12,829	17.0%
20年以上	18,004	23.9%

2）半径1kmにかかる町丁・字の就学状況

未就学者・在学者は 13,232人 最も多いのは 小・中学校生 です。

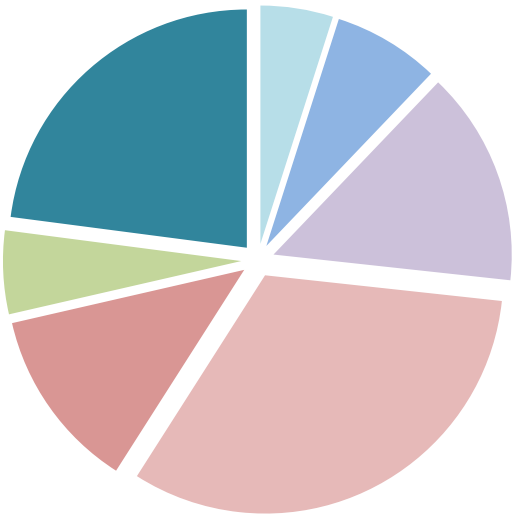

項目名	人口	割合(%)
未就学者	3,535	26.7%
幼稚園	651	4.9%
保育園	955	7.2%
その他未就学者	1,928	14.6%
在学者	9,697	73.3%
小・中学校生	4,274	32.3%
高等学校生	1,636	12.4%
短大・高専生	748	5.7%
大学・大学院生	3,033	22.9%

注意
・1)～2)ついて「不詳」や「その他」は掲載していないため、各項目の合計と人口総数の値は一致しない場合があります。
・2)未就学者・在学者の値は2015年国勢調査では公表されないため、2010年国勢調査の値を表示しています。

＜出典＞ PAREA-Stat. Population forTown (2019)／国際航業㈱

1 将来推計人口

1）半径1kmにかかる町丁・字の将来推計人口

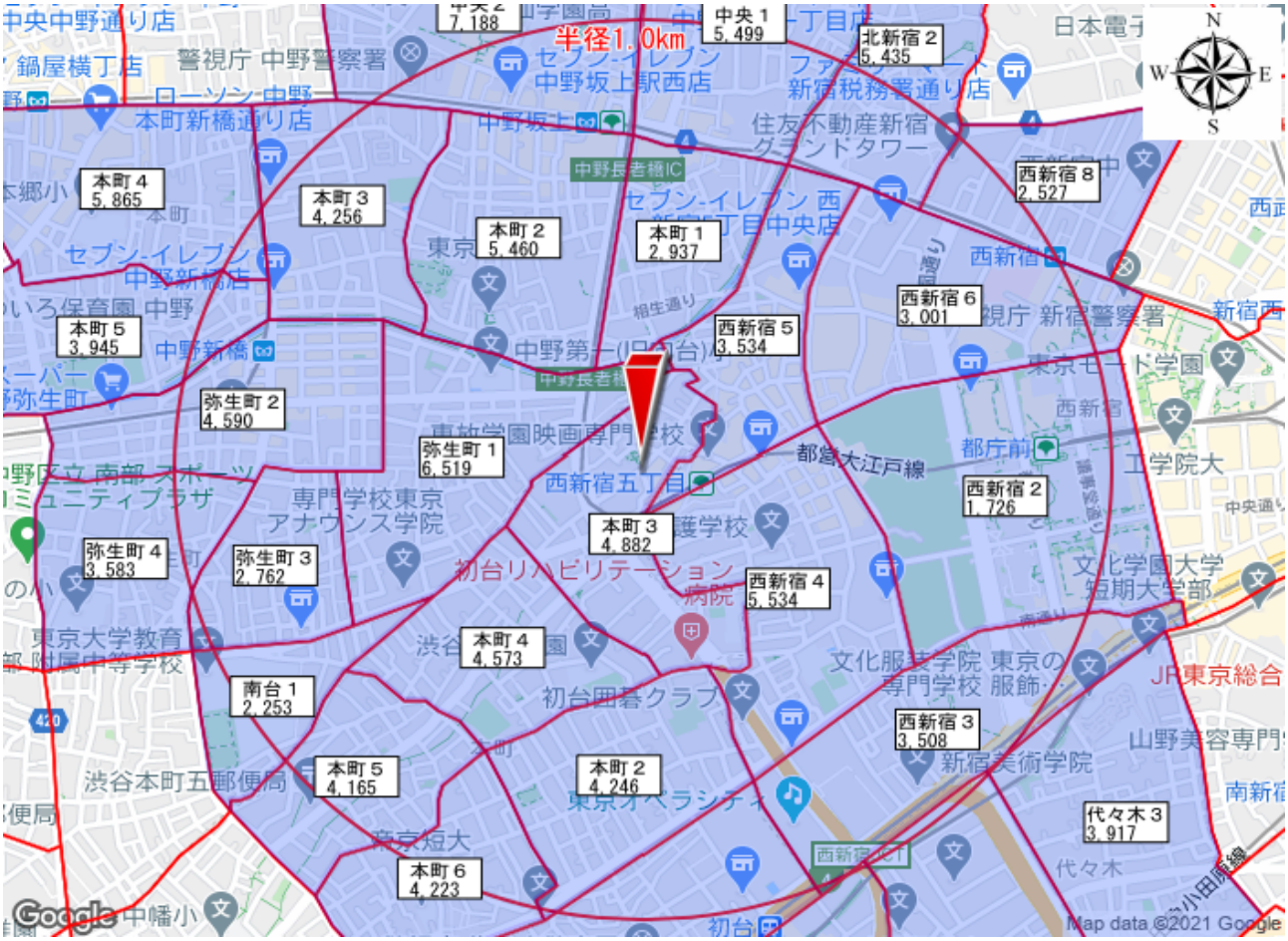

2030年の将来推計人口は　122,917人　2050年の将来推計人口は　120,245人　です。

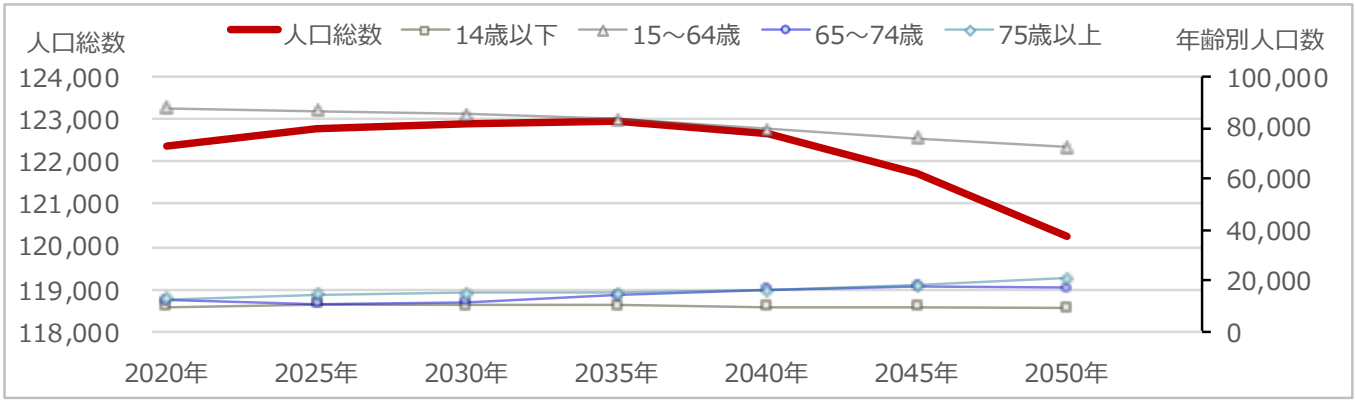

	2020年	2025年	2030年	2035年	2040年	2045年	2050年
人口総数	122,340	122,772	122,917	122,953	122,654	121,718	120,245
14歳以下	10,090	10,665	10,577	10,172	9,907	9,630	9,396
15～64歳	87,525	86,561	85,183	83,139	79,592	75,971	72,480
65～74歳	12,094	10,839	11,929	14,237	16,758	17,799	17,232
75歳以上	12,631	14,707	15,229	15,405	16,397	18,317	21,137

注意
・本ページで扱う将来推計人口値は2015年の国勢調査に基づいてコーホート法を用いて算出された値です。
・東日本大震災の影響により、岩手県、宮城県、福島県の一部市町村において推計を行っておりません。
・実際の値とは異なる場合がありますので、ご注意ください。

＜出典＞　将来推計人口(2019)／国際航業㈱
※「国土数値情報　500mメッシュ別将来推計人口（H30国政局推計）（shape形式版）/国土交通省」を元に、
国際航業㈱が編集・加工した情報です。

シリアルNo．20210409092820275459

2　世帯構成（総数）

1）半径1kmにかかる町丁・字の世帯数

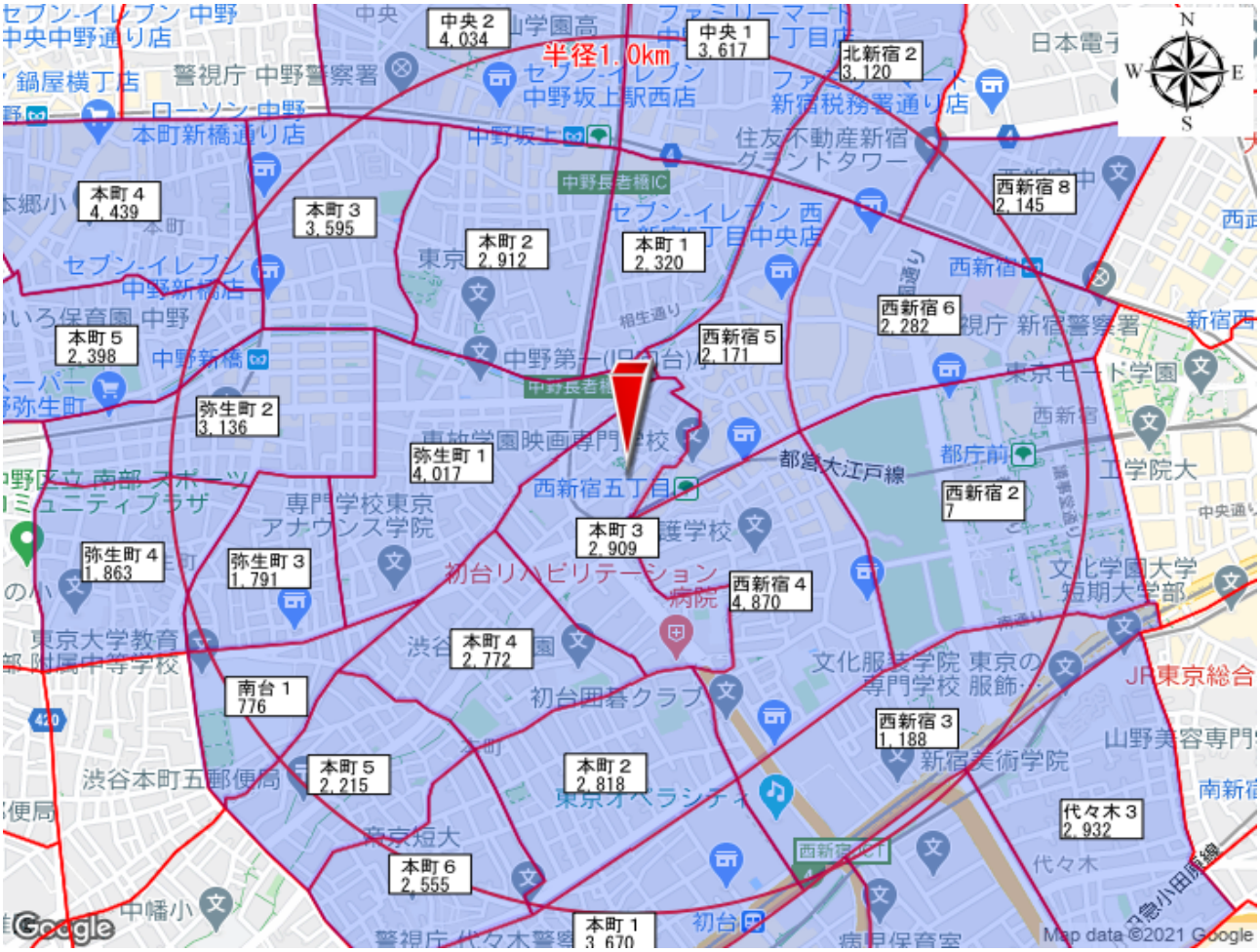

世帯数は2015年調査で　77,279世帯　2010年調査からの増減率は　+5.7%　です。

	①2010年	②2015年	増減率（②÷①）	2019年推計値
世帯総数	73,142	77,279	+5.7%	80,133

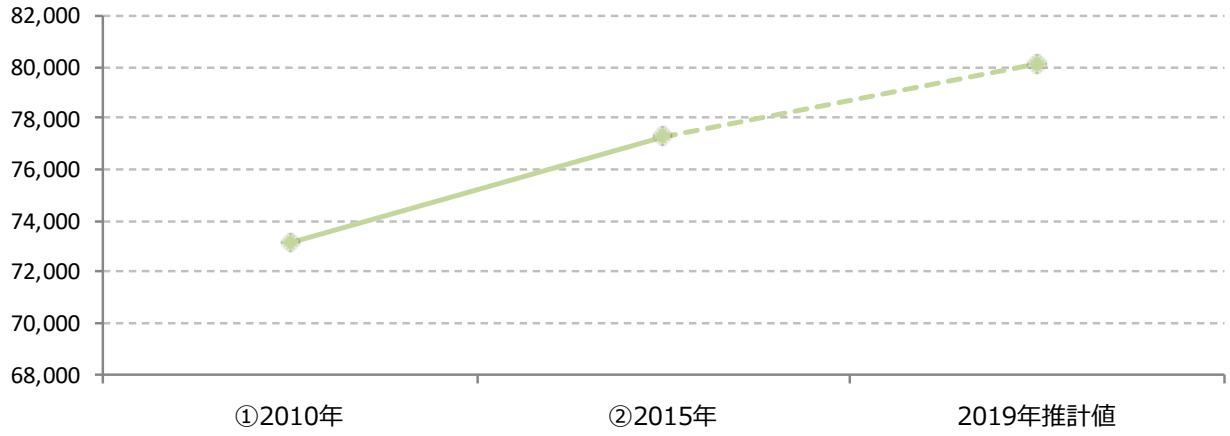

推計値	2010年と2015年の国勢調査データに基づいてコーホート法、世帯主率法を用いて算出した推計値です。 東日本大震災の影響により、岩手県、宮城県、福島県の一部市町村において推計を行っておりません。

＜出典＞　PAREA-Stat. Population forTown（2019）／国際航業㈱

2　世帯構成

2）半径1kmにかかる町丁・字の世帯人員別世帯数

最も多い世帯人員別世帯は、　単身世帯　です。

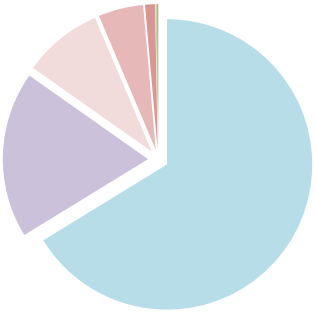

項目名	世帯数	割合(%)
総世帯数	77,279	
単身世帯数	51,192	66.2%
２人世帯数	14,315	18.5%
３人世帯数	6,834	8.8%
４人世帯数	3,866	5.0%
５人世帯数	850	1.1%
６人世帯数	175	0.2%
７人以上世帯数	47	0.1%

平均世帯人員　1.6人

３）半径1kmにかかる町丁・字の住宅の建て方別世帯数

最も多い住宅の建て方別世帯は、　共同住宅世帯　です。

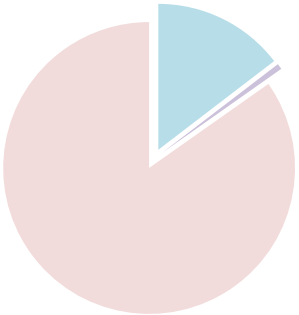

項目名	世帯数	割合(%)
一戸建世帯数	11,032	14.6%
長屋建世帯数	476	0.6%
共同住宅世帯数	64,053	84.8%
１～２階建て	10,507	13.9%
３～５階建て	28,600	37.9%
６～１０階建て	12,470	16.5%
１１階建て以上	12,476	16.5%

４）半径1kmにかかる町丁・字の持ち家・借家別世帯数

最も多い持ち家・借家別世帯は、　民営の借家世帯　です。

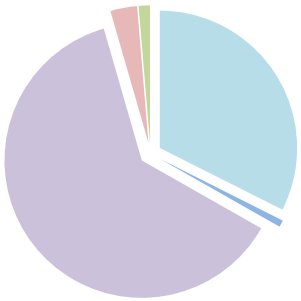

借家世帯数　50,797　66.3%

項目名	世帯数	割合(%)
持ち家世帯数	24,854	32.4%
公営・ＵＲ・公社の借家世帯数	612	0.8%
民営の借家世帯数	47,769	62.3%
給与住宅世帯数	2,416	3.2%
間借り世帯数	1,012	1.3%

注意　※2)～4)ついて「不詳」や「その他」は掲載していないため、各項目の合計と世帯総数の値は一致しない場合があります。

＜出典＞　PAREA-Stat. Income. Light(2019)／国際航業㈱

シリアルNo.　20210409092820275459

2　世帯構成（推計世帯年収）

１）半径1kmにかかる町丁・字の世帯年収帯別の世帯数

最も多い世帯年収帯は、　200万円未満　です。

年収区分	世帯数
200万円未満	14,371
200～300万円未満	11,994
300～400万円未満	11,601
400～500万円未満	9,943
500～600万円未満	6,355
600～700万円未満	4,647
700～800万円未満	3,459
800～900万円未満	3,305
900～1,000万円未満	2,487
1,000～1,500万円未満	5,694
1,500万円以上	3,423

平均世帯年収　545.2万円

※世帯数には間借り、住宅以外の世帯も含まれます。

2）半径1kmにかかる町丁・字の世帯年収帯別の持ち家・借家別世帯数

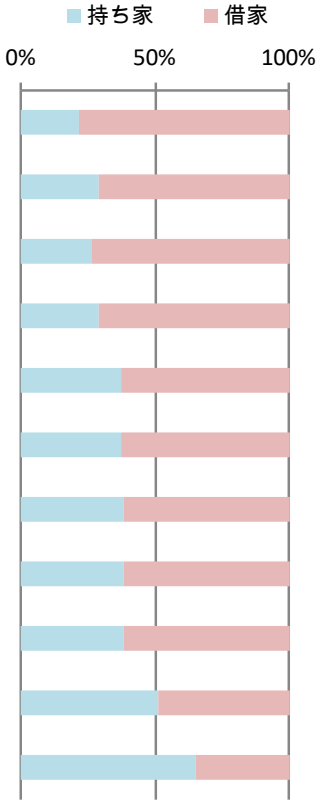

年収区分	持ち家	借家	借家（内訳）		
			公営借家	民間借家	給与住宅
200万円未満	3,122	11,053	287	10,717	49
200～300万円未満	3,391	8,209	146	7,927	136
300～400万円未満	3,012	8,431	86	8,090	255
400～500万円未満	2,775	6,900	42	6,428	430
500～600万円未満	2,327	3,882	10	3,750	122
600～700万円未満	1,702	2,838	7	2,742	89
700～800万円未満	1,299	2,096	11	1,856	229
800～900万円未満	1,241	2,001	10	1,773	218
900～1,000万円未満	934	1,506	8	1,334	164
1,000～1,500万円未満	2,856	2,709	4	2,190	515
1,500万円以上	2,194	1,174	2	963	209

＜出典＞　PAREA-Stat.IncomeLight(2019)／国際航業㈱

3　乗降客数

1）半径1kmにかかる地図

2）対象地点から近い順に最大15件（1km）圏内までの乗降客数

対象地点から近い15件の駅の内、最も乗降客数が多い駅は　西新宿駅

路線は　東京地下鉄丸ノ内線　乗降客数は平均　86,797人/日　です。

No	路線名	駅名	調査年	乗降客数	直線距離(m)
1	東京都営大江戸線	西新宿五丁目	2017	33,348	95
2	東京地下鉄丸ノ内線	中野坂上	2017	75,847	781
3	東京地下鉄丸ノ内方南支線	中野坂上	2017	75,847	786
4	東京都営大江戸線	中野坂上	2017	40,789	823
5	東京都営大江戸線	都庁前	2017	50,008	867
6	東京地下鉄丸ノ内方南支線	中野新橋	2017	20,597	873
7	東京地下鉄丸ノ内線	西新宿	2017	86,797	986
8	-	-	-	-	-
9	-	-	-	-	-
10	-	-	-	-	-
11	-	-	-	-	-
12	-	-	-	-	-
13	-	-	-	-	-
14	-	-	-	-	-
15	-	-	-	-	-

解説　・乗降客数は1日あたりの平均乗降客数で、原則、事業者ごとの同一駅の集計値となります。

＜出典＞　駅乗降客数データ（2020)/技研商事インターナショナル㈱

4　商業統計

1）半径1kmの業態別店舗数

最も多い業態別店舗は、　専門店　です。

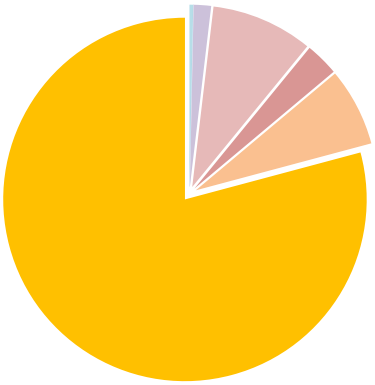

項目名	店舗数	割合(%)
百貨店	3	0.3%
総合スーパー	0	0.0%
専門スーパー	14	1.5%
コンビニエンスストア	82	9.0%
ドラッグストア	27	3.0%
その他のスーパー	63	6.9%
専門店（※）	718	79.2%
その他の小売店	0	0.0%

※ 専門店とは、取り扱い商品が、特定の分野で９０%以上占めるお店で、
種類としては、衣料品専門店、食料品専門店、住関連専門店があります。

2）半径1kmの年間商品販売額別店舗数

最も多い商品販売額帯は、年間　1億円以上　の店舗です。

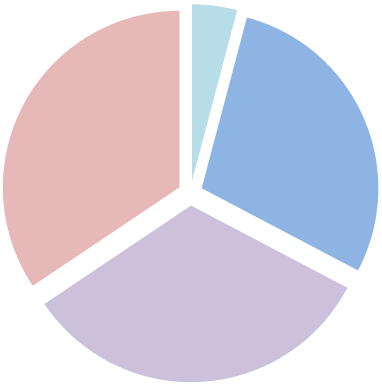

項目名	店舗数	割合(%)
200万円未満	46	4.1%
200万～2,000万円未満	319	28.6%
2,000万～1億円未満	367	32.9%
1億円以上	384	34.4%

3）半径1kmの売り場面積帯別店舗数

最も多い売り場面積帯は、　50～500㎡未満　です。

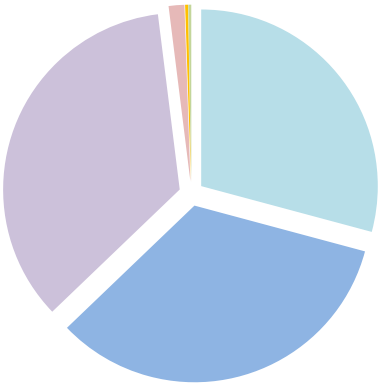

項目名	店舗数	割合(%)
20㎡未満	325	29.2%
20～50㎡未満	375	33.7%
50～500㎡未満	392	35.2%
500～1,500㎡未満	16	1.4%
1,500～3,000㎡未満	3	0.3%
3,000㎡以上	3	0.3%

＜出典＞　PAREA-Stat. Commerce forTown(2019)／国際航業㈱

5 公示地価・基準地価

1）半径1kmの公示地価・基準地価を表示しています

凡例

公示	基準	公示基準	用途区分
●	▲	■	住宅地

●	▲		宅地見込地
●	▲	■	商業地
●	▲		準工業地
●	▲	■	工業地
●	▲		市街地調整区内現状宅地
●			市街地調整区内現状林地
	▲		林地

一番近い地価の前年からの変動率は　+9.2%　です。

2）対象地点から近い順に公示地価・基準地価を4つ表示しています。

No	番号	価格	調査基準日	対前年増減率	用途地域	直線距離
1	新宿5-47	2,500,000(円/㎡)	2020/1/1	+9.2%	商業地域	165m
2	中野-9	554,000(円/㎡)	2020/1/1	+5.1%	第一種中高層住居専用地域	353m
3	新宿5-41	997,000(円/㎡)	2020/1/1	+8.4%	商業地域	392m
4	新宿5-25	2,130,000(円/㎡)	2020/7/1	+2.4%	商業地域	406m

＜出典＞　国土数値情報（2020年地価公示データおよび2020年都道府県地価調査データ）／国土交通省

5 公示地価・基準地価

1	番号	2011年	2012年	2013年	2014年	2015年	2016年	2017年	2018年	2019年	2020年
	新宿5-47	0.00	0.00	0.00	0.00	0.00	0.00	205.00	214.00	229.00	250.00

単位:万円/㎡

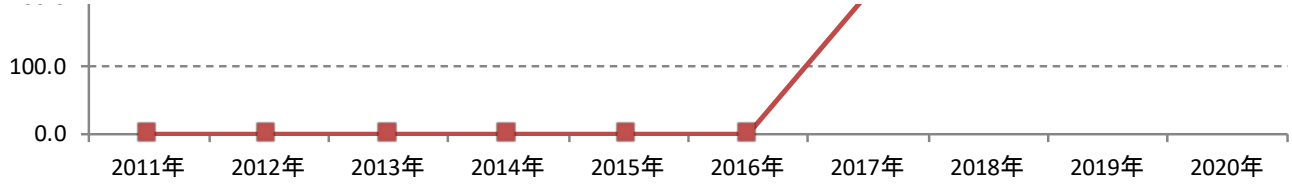

標準地番号	新宿5-47	調査基準日	2020/1/1
住居表示	東京都　新宿区西新宿４－４－１５		
交通施設、距離	西新宿五丁目 90m		
用途区分	商業地域	利用現況	住宅,店舗,その他
周辺の土地の利用現況	中高層の店舗兼共同住宅等が建ち並ぶ商業地域		
価格	2,500,000(円/㎡)	地積	171(㎡)
前面道路の状況	北西 20.0m 都道	形状（間口：奥行き）	1.0(%) 1.5(%)
その他の接面道路			
建物構造	RC10		
給排水等状況	ガス 水道 下水		
建ぺい率(%)/容積率(%)	80/600		
法規制	防火地域,市街化区域		

2

番号	2011年	2012年	2013年	2014年	2015年	2016年	2017年	2018年	2019年	2020年
中野-9	45.00	44.60	44.40	45.30	46.10	47.30	48.70	50.40	52.70	55.40

単位:万円/㎡

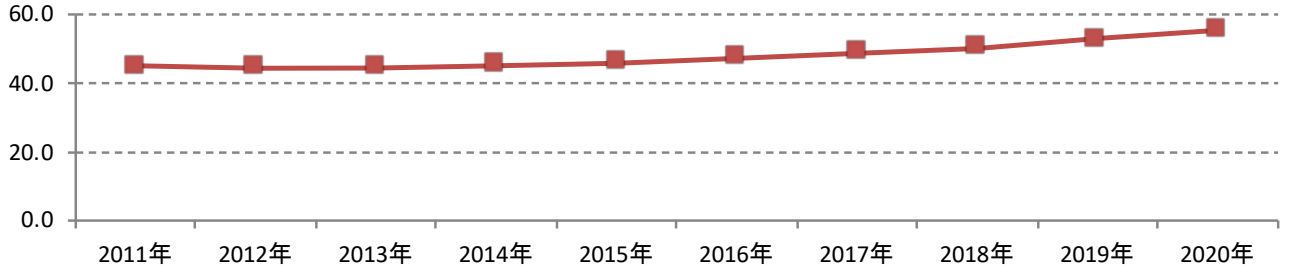

標準地番号	中野-9	調査基準日	2020/1/1
住居表示	東京都　中野区弥生町１－３５－１３		
交通施設、距離	西新宿五丁目 500m		
用途区分	第一種中高層住居専用地域	利用現況	住宅,その他
周辺の土地の利用現況	小規模住宅、アパート等が密集する住宅地域		
価格	554,000(円/㎡)	地積	178(㎡)
前面道路の状況	北東 3.6m 区道	形状（間口：奥行き）	1.0(%) 2.0(%)
その他の接面道路			
建物構造	LS3		
給排水等状況	ガス 水道 下水		
建ぺい率(%)/容積率(%)	60/200		
法規制	準防火地域,市街化区域		

＜出典＞　国土数値情報（2020年地価公示データおよび2020年都道府県地価調査データ）／国土交通省

5 公示地価・基準地価

3

番号	2011年	2012年	2013年	2014年	2015年	2016年	2017年	2018年	2019年	2020年
新宿5-41	70.20	69.40	69.00	71.50	73.70	76.50	79.30	85.00	92.00	99.70

単位:万円/㎡

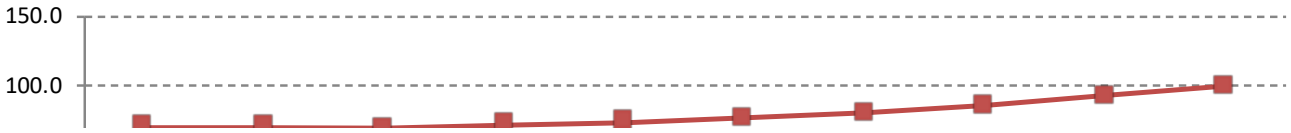

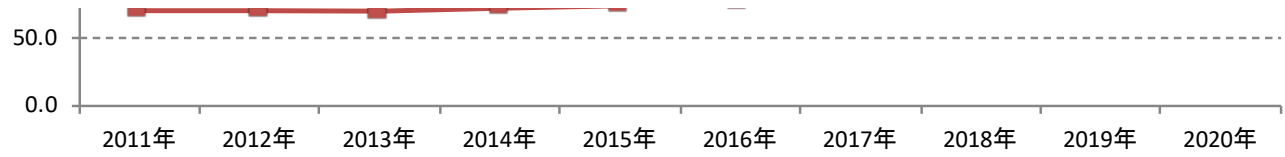

標準地番号	新宿5-41	調査基準日	2020/1/1
住居表示	東京都　新宿区西新宿４－１６－２		
交通施設、距離	西新宿五丁目 350m		
用途区分	商業地域	利用現況	住宅,店舗,その他
周辺の土地の利用現況	中低層のマンション、事業所の多い商業地域		
価格	997,000(円/㎡)	地積	369(㎡)
前面道路の状況	東 5.0m 区道	形状（間口：奥行き）	1.0(%) 1.5(%)
その他の接面道路			
建物構造	RC5		
給排水等状況	ガス 水道 下水		
建ぺい率(%)/容積率(%)	80/400		
法規制	防火地域,市街化区域		

4	番号	2011年	2012年	2013年	2014年	2015年	2016年	2017年	2018年	2019年	2020年
	新宿5-25	158.00	154.00	155.00	160.00	164.00	169.00	180.00	190.00	208.00	213.00

単位:万円/㎡

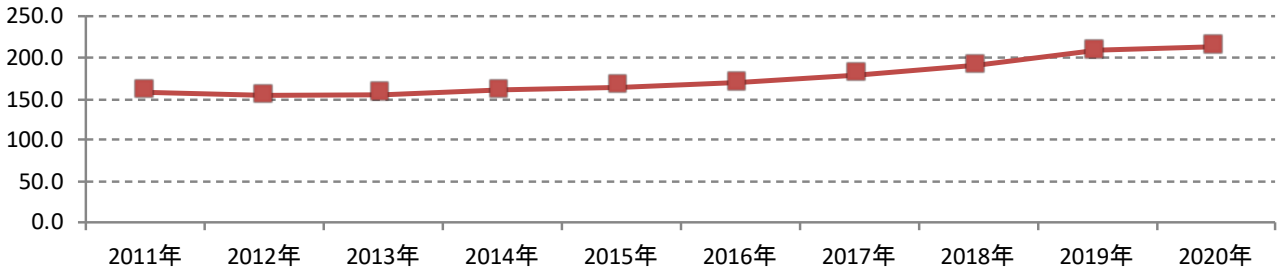

標準地番号	新宿5-25	調査基準日	2020/7/1
住居表示	東京都　新宿区西新宿５-７-１		
交通施設、距離	西新宿五丁目 390m		
用途区分	商業地域	利用現況	事務所
周辺の土地の利用現況	中高層の事務所、マンションが建ち並ぶ商業地域		
価格	2,130,000(円/㎡)	地積	102(㎡)
前面道路の状況	東 25.0m 都道府県道 側道	形状（間口：奥行き）	1.0(%) 1.2(%)
その他の接面道路	側道 北		
建物構造	S9F1B		
給排水等状況	ガス 水道 下水		
建ぺい率(%)/容積率(%)	80/700		
法規制	防火地域,市街化区域		

＜出典＞　国土数値情報（2020年地価公示データおよび2020年都道府県地価調査データ）／国土交通省

6 不動産取引価格情報

１）対象地点の地域（大字）を表示しています。

２）対象地点と同じ地域（大字）の不動産取引価格情報（2020年第3四半期から過去3年間）を集計しています。

単位：円

種類	築年	専有面積			
		～40㎡未満	40～60㎡未満	60～90㎡未満	90㎡以上
マンション	築1年未満	0	0	0	0
	築1～10年未満	27,000,000	60,000,000	43,000,000	0
	築10～20年未満	24,035,714	41,750,000	70,000,000	0
	築20年以上	15,682,353	34,777,778	61,000,000	63,000,000

単位：円

種類	築年	延床面積			
		～100㎡未満	100～150㎡未満	150～200㎡未満	200㎡以上
戸建て	築1年未満	0	0	0	0
	築1～10年未満	64,583,333	78,000,000	0	870,000,000
	築10～20年未満	55,333,333	0	0	0
	築20年以上	29,562,500	47,666,667	0	130,000,000

単位：円

種類	土地面積			
	～100㎡未満	100～150㎡未満	150～200㎡未満	200㎡以上
土地	46,470,588	105,333,333	84,000,000	450,000,000

＜出典＞　不動産取引価格情報／国土交通省

統計調査レポート

レポート提供 / アットホーム株式会社

データ提供 / Japan Asia Group 国際航業株式会社

本資料の無断転載・複製・配布を禁止します。